









### Jelmagyarázat

-  tervezési terület határa
-  belterület határa
-  tervezett belterületi határ
-  övezethatár
-  kötelezően természetközeli zöldfelületként megtartandó területrész
-  üzemtervezett erdő területe
-  geodéziailag nem bemért meglévő épület
-  geodéziailag nem bemért meglévő földút
- Ee** egészségügyi, szociális, turisztikai rendeltetésű erdőterület
- Mke** kertés mezőgazdasági terület


### építési övezet paraméterei

övezeti jel	beép. mód	beép. mérték [%]
	max. ép. mag. [m]	min. telek ter. [m <sup>2</sup> ]

<b>Mke</b>	<b>SZ</b>	<b>2</b>
	<b>5,0</b>	<b>10 000</b>

**SZ** szabadonálló beépítési mód

Készült az államir alapadatok felhasználásával az Önkormányzat adatszolgáltatása alapján

 <b>Z.E. Műhely</b> Tervező és Tanácsadó Kft. Tel: +36-20-397-60-10 +36-70-943-62-46 E-mail: ze.muhely@gmail.com	Munka megnevezése: Pilisjászfalu Község településrendezési eszközeinek módosítása részterületekre	Tervszám:	Tervezési szakasz: 314/2012. (XI. 8.) Korm rend. 40.§ szerinti tárgy. elj. - KT elfogadás
	Rajz megnevezése: Szabályozási termvmódosítás - 3. sz. részterület, 051/34 hrsz alatti erdőterület kertés mezőgazdasági területbe sorolása	Lépték: <b>M=1: 3 000</b>	<b>SZT-M</b> <b>/3</b>
Tervező: <b>Czene Éva</b> városrendezési vezető tervező TT1 12-010	Közlekedés tervező: <b>Heckenast Judit</b> közlekedésmérnök MMK 01-5295, Kft.	Dátum: <b>2018 július hó</b>	